



Via Benzi, 86 Treviso – apertura sede: giovedì dalle ore 21.00 alle 23.00

www.geamtv.it – cell. 349 3326560

Sabato 16 giugno 2018

Traversata F.lla Staulanza - Alleghe









GR. CIVETTA (Traversata F.lla Staulanza Rif. Coldai)

(acc. Biasuzzo-Redo) (Tab. 025)

Com. A disl.m.480-disc.1200(EE)ore 6:(PP)F.Staulanza m.1715- s.568/561-Rif.Coldai-P.Pezzè-s.564-Alleghe.

Com. B disl. m.100-disc.800 (E) ore4:(PP) F.lla Staulanza – lago Coldai f.lla Coldai - M.ga Pioda - s.564 - Piani Pezzè - Alleghe.

L'escursione verrà relazionata dettagliatamente il giovedì che precede l'escursione presso la sede del DLF.

	ACCOMPAGNATORI Biasuzzo - Redo		Percorso Com A Staulanza.Rif.Coldai-P.Pezzè-Alleghe Com B Staulanza-M.ga Pioda-Piani Pezzè-Alleghe.
	Ora e luogo di partenza p.le DLF Treviso ore 07.00		TRASPORTO Corriera. Iscrizione entro martedì 12 giugno
	EQUIPAGGIAMENTO E ATTREZZATURE Normale da medio alta montagna.		
	Difficoltà/dislivello Com A (EE) s.480 d.1200 Com B (E) s.100 d.800		QUOTA MAX Com A 2200 m Com B 1815 m
			Durata escursione ORE Com A 6 Com B 4

OGNI RESPONSABILITA' DURANTE IL PERCORSO E' PERSONALE.
NON VI PUO' ESSERE ALCUNA RIVALSA NEI CONFRONTI DEL GRUPPO PROMOTORE.

Si raccomanda dare con sollecitudine l'adesione alla Segreteria D.L.F. Treviso comunicando la partecipazione con o senza mezzi propri. Tel. urbano 0422 401540; di servizio 821422.